
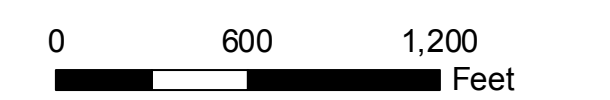


Amendment ID	Ordinance Number	Adoption Date
None		



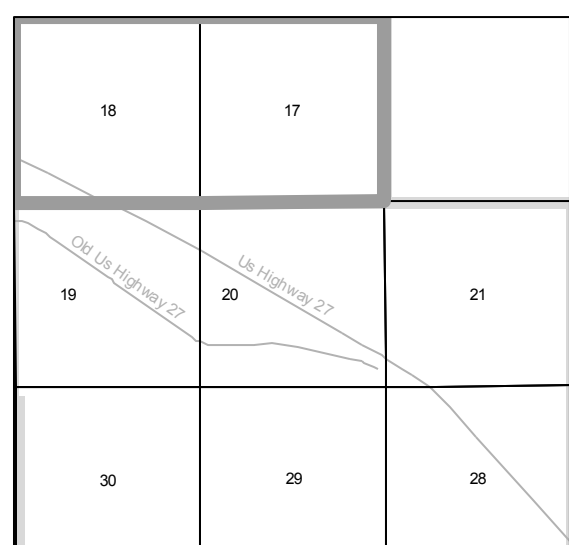
1 inch equals 600 feet



This map is a representation of the official copy of the map on file with Palm Beach County Planning Division.

ATLAS PAGE 128

3040	3041	3042	3043	3044	3045	3046	3047	3048	3049
3050	3051	3052	3053	3054	3055	3056	3057	3058	3059
3060	3061	3062	3063	3064	3065	3066	3067	3068	3069
3070	3071	3072	3073	3074	3075	3076	3077	3078	3079
3080	3081	3082	3083	3084	3085	3086	3087	3088	3089
3090	3091	3092	3093	3094	3095	3096	3097	3098	3099
3100	3101	3102	3103	3104	3105	3106	3107	3108	3109
3110	3111	3112	3113	3114	3115	3116	3117	3118	3119
3120	3121	3122	3123	3124	3125	3126	3127	3128	3129
3130	3131	3132	3133	3134	3135	3136	3137	3138	3139
3140	3141	3142	3143	3144	3145	3146	3147	3148	3149
3150	3151	3152	3153	3154	3155	3156	3157	3158	3159
3160	3161	3162	3163	3164	3165	3166	3167	3168	3169
3170	3171	3172	3173	3174	3175	3176	3177	3178	3179
3180	3181	3182	3183	3184	3185	3186	3187	3188	3189
3190	3191	3192	3193	3194	3195	3196	3197	3198	3199
3200	3201	3202	3203	3204	3205	3206	3207	3208	3209
3210	3211	3212	3213	3214	3215	3216	3217	3218	3219
3220	3221	3222	3223	3224	3225	3226	3227	3228	3229
3230	3231	3232	3233	3234	3235	3236	3237	3238	3239
3240	3241	3242	3243	3244	3245	3246	3247	3248	3249
3250	3251	3252	3253	3254	3255	3256	3257	3258	3259
3260	3261	3262	3263	3264	3265	3266	3267	3268	3269
3270	3271	3272	3273	3274	3275	3276	3277	3278	3279
3280	3281	3282	3283	3284	3285	3286	3287	3288	3289
3290	3291	3292	3293	3294	3295	3296	3297	3298	3299
3300	3301	3302	3303	3304	3305	3306	3307	3308	3309
3310	3311	3312	3313	3314	3315	3316	3317	3318	3319
3320	3321	3322	3323	3324	3325	3326	3327	3328	3329
3330	3331	3332	3333	3334	3335	3336	3337	3338	3339
3340	3341	3342	3343	3344	3345	3346	3347	3348	3349
3350	3351	3352	3353	3354	3355	3356	3357	3358	3359
3360	3361	3362	3363	3364	3365	3366	3367	3368	3369
3370	3371	3372	3373	3374	3375	3376	3377	3378	3379
3380	3381	3382	3383	3384	3385	3386	3387	3388	3389
3390	3391	3392	3393	3394	3395	3396	3397	3398	3399
3400	3401	3402	3403	3404	3405	3406	3407	3408	3409
3410	3411	3412	3413	3414	3415	3416	3417	3418	3419
3420	3421	3422	3423	3424	3425	3426	3427	3428	3429
3430	3431	3432	3433	3434	3435	3436	3437	3438	3439
3440	3441	3442	3443	3444	3445	3446	3447	3448	3449
3450	3451	3452	3453	3454	3455	3456	3457	3458	3459
3460	3461	3462	3463	3464	3465	3466	3467	3468	3469
3470	3471	3472	3473	3474	3475	3476	3477	3478	3479
3480	3481	3482	3483	3484	3485	3486	3487	3488	3489
3490	3491	3492	3493	3494	3495	3496	3497	3498	3499
3500	3501	3502	3503	3504	3505	3506	3507	3508	3509
3510	3511	3512	3513	3514	3515	3516	3517	3518	3519
3520	3521	3522	3523	3524	3525	3526	3527	3528	3529
3530	3531	3532	3533	3534	3535	3536	3537	3538	3539
3540	3541	3542	3543	3544	3545	3546	3547	3548	3549
3550	3551	3552	3553	3554	3555	3556	3557	3558	3559
3560	3561	3562	3563	3564	3565	3566	3567	3568	3569
3570	3571	3572	3573	3574	3575	3576	3577	3578	3579
3580	3581	3582	3583	3584	3585	3586	3587	3588	3589
3590	3591	3592	3593	3594	3595	3596	3597	3598	3599
3600	3601	3602	3603	3604	3605	3606	3607	3608	3609
3610	3611	3612	3613	3614	3615	3616	3617	3618	3619
3620	3621	3622	3623	3624	3625	3626	3627	3628	3629
3630	3631	3632	3633	3634	3635	3636	3637	3638	3639
3640	3641	3642	3643	3644	3645	3646	3647	3648	3649
3650	3651	3652	3653	3654	3655	3656	3657	3658	3659
3660	3661	3662	3663	3664	3665	3666	3667	3668	3669
3670	3671	3672	3673	3674	3675	3676	3677	3678	3679
3680	3681	3682	3683	3684	3685	3686	3687	3688	3689
3690	3691	3692	3693	3694	3695	3696	3697	3698	3699
3700	3701	3702	3703	3704	3705	3706	3707	3708	3709
3710	3711	3712	3713	3714	3715	3716	3717	3718	3719
3720	3721	3722	3723	3724	3725	3726	3727	3728	3729
3730	3731	3732	3733	3734	3735	3736	3737	3738	3739
3740	3741	3742	3743	3744	3745	3746	3747	3748	3749
3750	3751	3752	3753	3754	3755	3756	3757	3758	3759
3760	3761	3762	3763	3764	3765	3766	3767	3768	3769
3770	3771	3772	3773	3774	3775	3776	3777	3778	3779
3780	3781	3782	3783	3784	3785	3786	3787	3788	3789
3790	3791	3792	3793	3794	3795	3796	3797	3798	3799
3800	3801	3802	3803	3804	3805	3806	3807	3808	3809
3810	3811	3812	3813	3814	3815	3816	3817	3818	3819
3820	3821	3822	3823	3824	3825	3826	3827	3828	3829
3830	3831	3832	3833	3834	3835	3836	3837	3838	3839
3840	3841	3842	3843	3844	3845	3846	3847	3848	3849
3850	3851	3852	3853	3854	3855	3856	3857	3858	3859
3860	3861	3862	3863	3864	3865	3866	3867	3868	3869
3870	3871	3872	3873	3874	3875	3876	3877	3878	3879
3880	3881	3882	3883	3884	3885	3886	3887	3888	3889
3890	3891	3892	3893	3894	3895	3896	3897	3898	3899
3900	3901	3902	3903	3904	3905	3906	3907	3908	3909
3910	3911	3912	3913	3914	3915	3916	3917	3918	3919
3920	3921	3922	3923	3924	3925	3926	3927	3928	3929
3930	3931	3932	3933	3934	3935	3936	3937	3938	3939
3940	3941	3942	3943	3944	3945	3946	3947	3948	3949
3950	3951	3952	3953	3954	3955	3956	3957	3958	3959
3960	3961	3962	3963	3964	3965	3966	3967	3968	3969
3970	3971	3972	3973	3974	3975	3976	3977	3978	3979
3980	3981	3982	3983	3984	3985	3986	3987	3988	3989
3990	3991	3992	3993	3994	3995	3996	3997	3998	3999
4000	4001	4002	4003	4004	4005	4006	4007	4008	4009



Future Land Use Atlas of Palm Beach County, Florida

ATLAS PAGE 141

Last Printed On:
Dec 30, 2005

- Future Land Use
- FLU Atlas Page
- Amendments
- Parcels
- Municipality
- Water

Note: The numbers depicted upon the Future Land Use Atlas represent the adopting ordinances for Future Land Use amendments. Please refer to the amendment table for details.



Palm Beach County
Planning, Zoning and Building Department